

การแบ่งเขตเลือกตั้งสมาชิกสภาองค์การบริหารส่วนจังหวัดเชียงใหม่

รูปแบบที่ ๒

ลำดับ ที่	อำเภอ	จำนวนสมาชิกที่ จะพึงมีทั้งอำเภอ	จำนวนเขต เลือกตั้ง	เขต เลือกตั้งที่	ท้องที่ที่ประกอบเป็นเขตเลือกตั้ง
๑	เมืองเชียงใหม่	๕	๕	๑	๑. ตำบลสันผีเสื้อ ๒. ตำบลวัดเกต ๓. ตำบลหนองป่าครั่ง ๔. ตำบลฟ้าฮ่าม (ยกเว้นในเขตเทศบาลนครเชียงใหม่)
				๒	๑. ตำบลศรีภูมิ ๒. ตำบลพระสิงห์ ๓. ตำบลหายยา ๔. ตำบลช้างคลาน ๕. ตำบลป่าแดด (เฉพาะในเขตเทศบาลนครเชียงใหม่)
				๓	๑. ตำบลหนองหอย ๒. ตำบลท่าศาลา ๓. ตำบลป่าแดด (ยกเว้นในเขตเทศบาลนครเชียงใหม่)
				๔	๑. ตำบลช้างม่อย ๒. ตำบลป่าตัน ๓. ตำบลช้างเผือก ๔. ตำบลฟ้าฮ่าม (เฉพาะในเขตเทศบาลนครเชียงใหม่) ๕. ตำบลสุเทพ (เฉพาะหมู่ที่ ๒ หมู่ที่ ๓ หมู่ที่ ๙ หมู่ที่ ๑๑ และหมู่ที่ ๑๒)
				๕	๑. ตำบลแม่เหียะ ๒. ตำบลสุเทพ (ยกเว้นหมู่ที่ ๒ หมู่ที่ ๓ หมู่ที่ ๙ หมู่ที่ ๑๑ และหมู่ที่ ๑๒)
๒	สันทราย	๓	๓	๑	๑. ตำบลแม่แฝก ๒. ตำบลแม่แฝกใหม่ ๓. ตำบลหนองແຫ່ງ ๔. ตำบลหนองหาร ๕. ตำบลป่าไผ่ (เฉพาะหมู่ที่ ๖ และหมู่ที่ ๑๕)
				๒	๑. ตำบลหนองจ่อม ๒. ตำบลเมืองเก็น ๓. ตำบลป่าไผ่ (ยกเว้นหมู่ที่ ๖ และหมู่ที่ ๑๕) ๔. ตำบลสันทรายหลวง (ยกเว้นหมู่ที่ ๓ หมู่ที่ ๔ และหมู่ที่ ๙)

คสช. ส.พ

ลำดับ ที่	อำเภอ	จำนวนสมาชิกที่ จะพึงมีทั้งอำเภอ	จำนวนเขต เลือกตั้ง	เขต เลือกตั้งที่	ท้องที่ที่ประกอบเป็นเขตเลือกตั้ง
๒	สันทราย	๓	๓	๓	๑. ตำบลสันป่าเปา ๒. ตำบลสันนาเม็ง ๓. ตำบลสันทรายน้อย ๔. ตำบลสันพระเนตร ๕. ตำบลสันทรายหลวง (เฉพาะหมู่ที่ ๓ หมู่ที่ ๔ และหมู่ที่ ๙)
๓	ดอยสะเก็ด	๒	๒	๑	๑. ตำบลลวงเหนือ ๒. ตำบลเชิงดอย ๓. ตำบลป่าเมียง ๔. ตำบลเทพเสด็จ ๕. ตำบลแม่โป่ง ๖. ตำบลป่าป้อง ๗. ตำบลตลาดขวัญ ๘. ตำบลสง่าบ้าน
				๒	๑. ตำบลสันปูเลย ๒. ตำบลป่าลาน ๓. ตำบลสำราญราษฎร์ ๔. ตำบลตลาดใหญ่ ๕. ตำบลแม่ฮ้อยเงิน ๖. ตำบลแม่คือ
๔	เชียงดาว	๒	๒	๑	๑. ตำบลเชียงดาว ๒. ตำบลแม่่นะ ๓. ตำบลปิงโค้ง ๔. เมืองงาย (เฉพาะในเขตเทศบาล ตำบลพระธาตุปู่ก่า)
				๒	๑. ตำบลทุ่งข้าวพวง ๒. ตำบลเมืองนะ ๓. ตำบลเมืองคอง ๔. เมืองงาย (ยกเว้นในเขตเทศบาล ตำบลพระธาตุปู่ก่า)
๕	ฝาง	๒	๒	๑	๑. ตำบลม่อนปิ่น ๒. ตำบลโป่งน้ำร้อน ๓. ตำบลแม่คะ ๔. ตำบลเวียง (ยกเว้นในเขตเทศบาล ตำบลเวียงฝาง)
				๒	๑. ตำบลแม่ข่า ๒. ตำบลสันทราย ๓. ตำบลแม่งอน ๔. ตำบลแม่สุน ๕. ตำบลเวียง (เฉพาะในเขตเทศบาล ตำบลเวียงฝาง)

๒๐๒๓. ๕/๑

ลำดับ ที่	อำเภอ	จำนวนสมาชิกที่ จะพึงมีทั้งอำเภอ	จำนวนเขต เลือกตั้ง	เขต เลือกตั้งที่	ท้องที่ที่ประกอบเป็นเขตเลือกตั้ง
๖	จอมทอง	๒	๒	๑	๑. ตำบลบ้านหลวง ๒. ตำบลช่วงเปา ๓. ตำบลดอยแก้ว ๔. ตำบลสบเตี๊ยะ (เฉพาะหมู่ที่ ๑ และหมู่ที่ ๒)
				๒	๑. ตำบลบ้านแปะ ๒. ตำบลแม่สอย ๓. ตำบลสบเตี๊ยะ (ยกเว้นหมู่ที่ ๑ และหมู่ที่ ๒)
๗	หางดง	๒	๒	๑	๑. ตำบลบ้านปง ๒. ตำบลหนองควาย ๓. ตำบลสันผักหวาน ๔. ตำบลบ้านแหวน
				๒	๑. ตำบลน้ำแพร่ ๒. ตำบลหางดง ๓. ตำบลหารแก้ว ๔. ตำบลหนองแก้ว ๕. ตำบลขุนคอง ๖. ตำบลสบแม่ข่า ๗. ตำบลหนองตอง
๘	สันกำแพง	๒	๒	๑	๑. ตำบลสันกลาง ๒. ตำบลต้นเปา ๓. ตำบลแม่ปูดคา ๔. ตำบลห้วยทราย ๕. ตำบลร้องวัวแดง
				๒	๑. ตำบลสันกำแพง ๒. ตำบลทรายมูล ๓. ตำบลแม่ช้าง ๔. ตำบลบวกค่าง ๕. ตำบลออนใต้
๙	สันป่าตอง	๒	๒	๑	๑. ตำบลบ้านแม่ ๒. ตำบลน้ำบ่อหลวง ๓. ตำบลสันกลาง ๔. ตำบลทุ่งสะโตก ๕. ตำบลแม่ก้ำ ๖. ตำบลทุ่งด้อม
				๒	๑. ตำบลยู่หว้า ๒. ตำบลบ้านกลาง ๓. ตำบลมะขามหลวง ๔. ตำบลมะขุนหวาน ๕. ตำบลท่าวังพร้าว

๕๐๒๕๓

ลำดับ ที่	อำเภอ	จำนวนสมาชิกที่ จะพึงมีทั้งอำเภอ	จำนวนเขต เลือกตั้ง	เขต เลือกตั้งที่	ท้องที่ที่ประกอบเป็นเขตเลือกตั้ง
๑๐	แม่เอย	๒	๒	๑	๑. ตำบลมะลิกา ๒. ตำบลท่าตอน ๓. ตำบลแม่นาวาง (ยกเว้นหมู่ที่ ๕ และหมู่ที่ ๘)
				๒	๑. ตำบลแม่สาว ๒. ตำบลแม่เอย ๓. ตำบลสันตันหมื้อ ๔. ตำบลบ้านหลวง ๕. ตำบลแม่นาวาง (เฉพาะหมู่ที่ ๕ และหมู่ที่ ๘)
๑๑	สารภี	๒	๒	๑	๑. ตำบลท่าวังตาล ๒. ตำบลหนองผึ้ง ๓. ตำบลยางเนิ้ง ๔. ตำบลดอนแก้ว
				๒	๑. ตำบลสันทราย ๒. ตำบลไชยสถาน ๓. ตำบลขัวมุง ๔. ตำบลท่ากว้าง ๕. ตำบลหนองแฝก ๖. ตำบลสารภี ๗. ตำบลชมพู ๘. ตำบลป่าบง
๑๒	แม่แตง	๒	๒	๑	๑. ตำบลแม่หอพระ ๒. ตำบลสบเปิง ๓. ตำบลสันป่ายาง ๔. ตำบลบ้านช้าง ๕. ตำบลชี้เหล็ก ๖. ตำบลสันมหาพน
				๒	๑. ตำบลกี้ดช้าง ๒. ตำบลเมืองกำย ๓. ตำบลแม่แตง ๔. ตำบลอินทิล ๕. ตำบลบ้านเป้า ๖. ตำบลช่อแล ๗. ตำบลป่าแป๋
๑๓	แม่ริม	๒	๒	๑	๑. ตำบลห้วยทราย ๒. ตำบลชี้เหล็ก ๓. ตำบลสันโป่ง ๔. ตำบลริมเหนือ ๕. ตำบลริมใต้ ๖. ตำบลเหมืองแก้ว

๑๖ ก.บ. ๖๗

ลำดับ ที่	อำเภอ	จำนวนสมาชิกที่ จะพึงมีทั้งอำเภอ	จำนวนเขต เลือกตั้ง	เขต เลือกตั้งที่	ท้องที่ที่ประกอบเป็นเขตเลือกตั้ง
๑๓	แม่ริม	๒	๒	๒	๑. ตำบลสะลวง ๒. ตำบลแม่แรม ๓. ตำบลโป่งแยง ๔. ตำบลแม่สา ๕. ตำบลดอนแก้ว
๑๔	ไชยปราการ	๑	๑	๑	ทุกตำบลในเขตพื้นที่อำเภอ
๑๕	ดอยเต่า	๑	๑	๑	ทุกตำบลในเขตพื้นที่อำเภอ
๑๖	ดอยหล่อ	๑	๑	๑	ทุกตำบลในเขตพื้นที่อำเภอ
๑๗	พร้าว	๑	๑	๑	ทุกตำบลในเขตพื้นที่อำเภอ
๑๘	แม่แจ่ม	๑	๑	๑	ทุกตำบลในเขตพื้นที่อำเภอ
๑๙	แม่วาง	๑	๑	๑	ทุกตำบลในเขตพื้นที่อำเภอ
๒๐	แม่ออน	๑	๑	๑	ทุกตำบลในเขตพื้นที่อำเภอ
๒๑	สะเมิง	๑	๑	๑	ทุกตำบลในเขตพื้นที่อำเภอ
๒๒	เวียงแหง	๑	๑	๑	ทุกตำบลในเขตพื้นที่อำเภอ
๒๓	อมก๋อย	๑	๑	๑	ทุกตำบลในเขตพื้นที่อำเภอ
๒๔	ฮอด	๑	๑	๑	ทุกตำบลในเขตพื้นที่อำเภอ
๒๕	กัลยาณิวัฒนา	๑	๑	๑	ทุกตำบลในเขตพื้นที่อำเภอ

ประกาศ ณ วันที่ ๒๐ เดือน กันยายน พ.ศ. ๒๕๖๗



(นาย นพตล สุยะ)

ผู้อำนวยการการเลือกตั้งประจำจังหวัดเชียงใหม่



เลือกตั้งนายกและสมาชิกสภา
องค์การบริหารส่วนจังหวัดเชียงใหม่

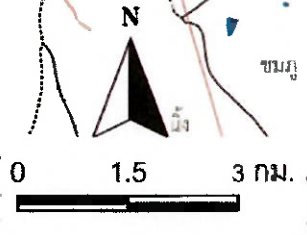
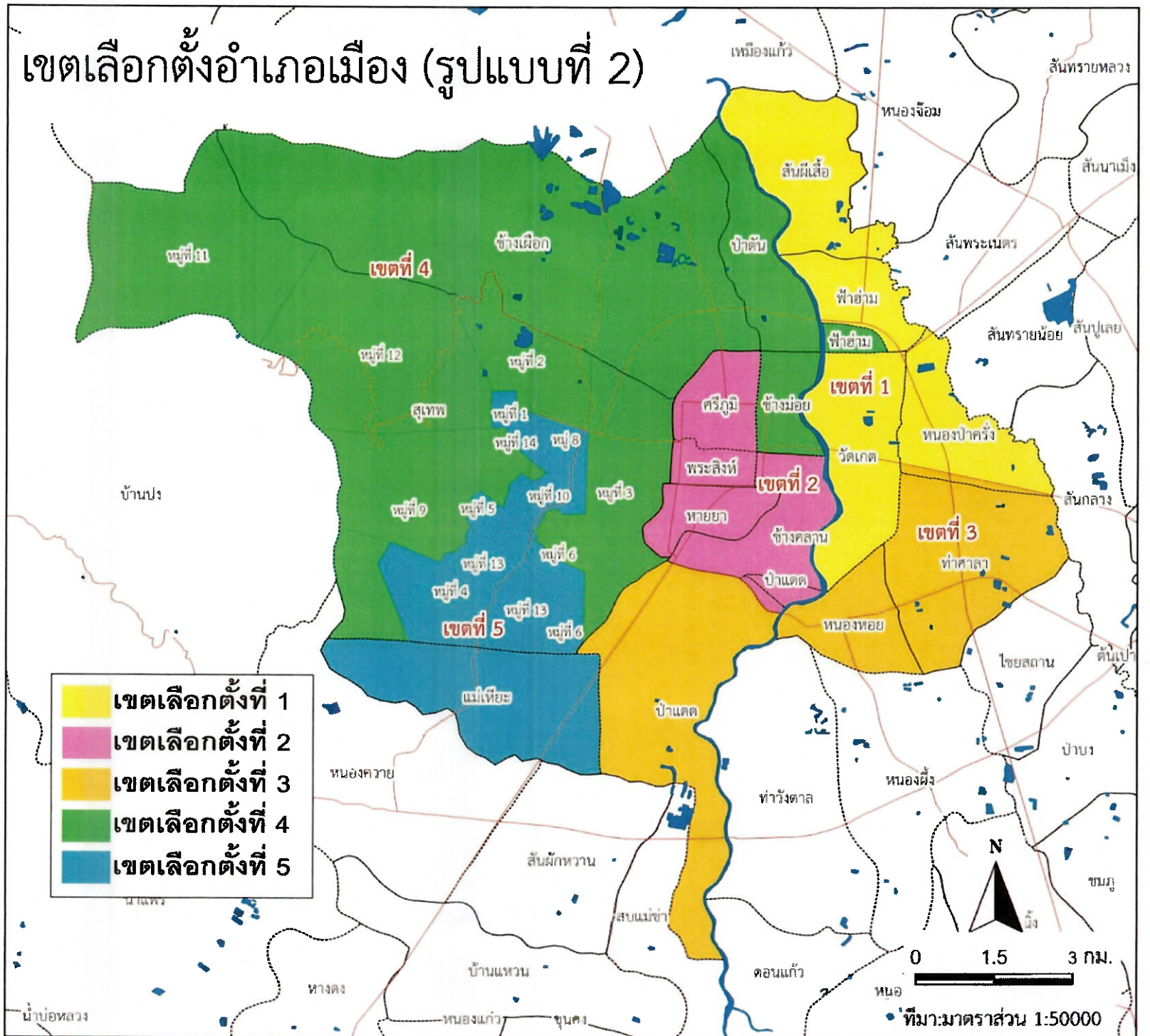
เขตเลือกตั้งอำเภอเมือง (รูปแบบที่ 2)



คำอธิบายสัญลักษณ์

- ถนน
- แม่น้ำ
- แหล่งน้ำ
- เขตตำบล
- เขตอำเภอ

	เขตเลือกตั้งที่ 1
	เขตเลือกตั้งที่ 2
	เขตเลือกตั้งที่ 3
	เขตเลือกตั้งที่ 4
	เขตเลือกตั้งที่ 5



ที่มา: มาตรการส่วน 1:50000

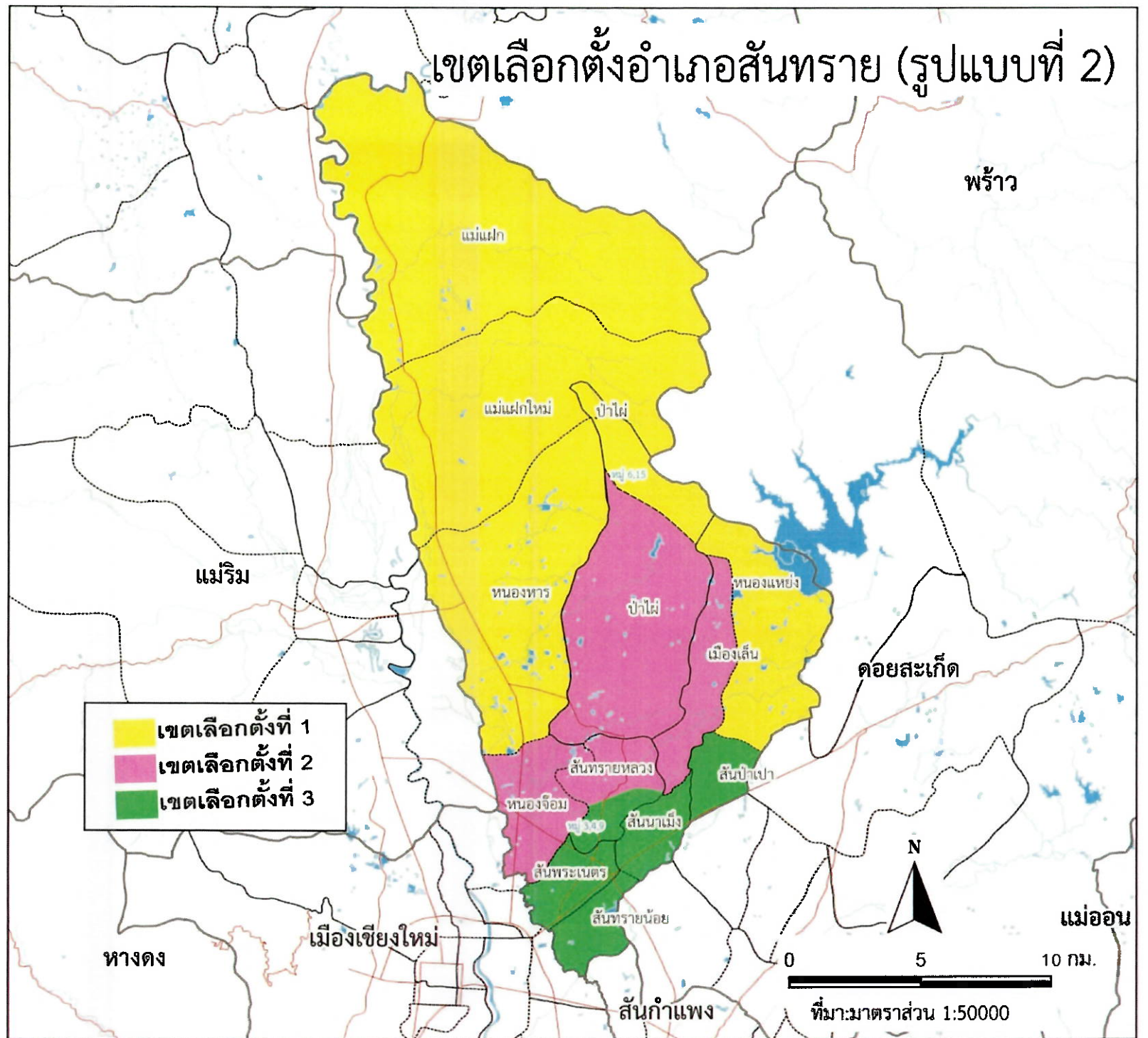


เลือกตั้งนายกและสมาชิกสภา
องค์การบริหารส่วนจังหวัดเชียงใหม่



คำอธิบายสัญลักษณ์

- ถนน
- แม่น้ำ
- แหล่งน้ำ
- เขตตำบล
- เขตอำเภอ





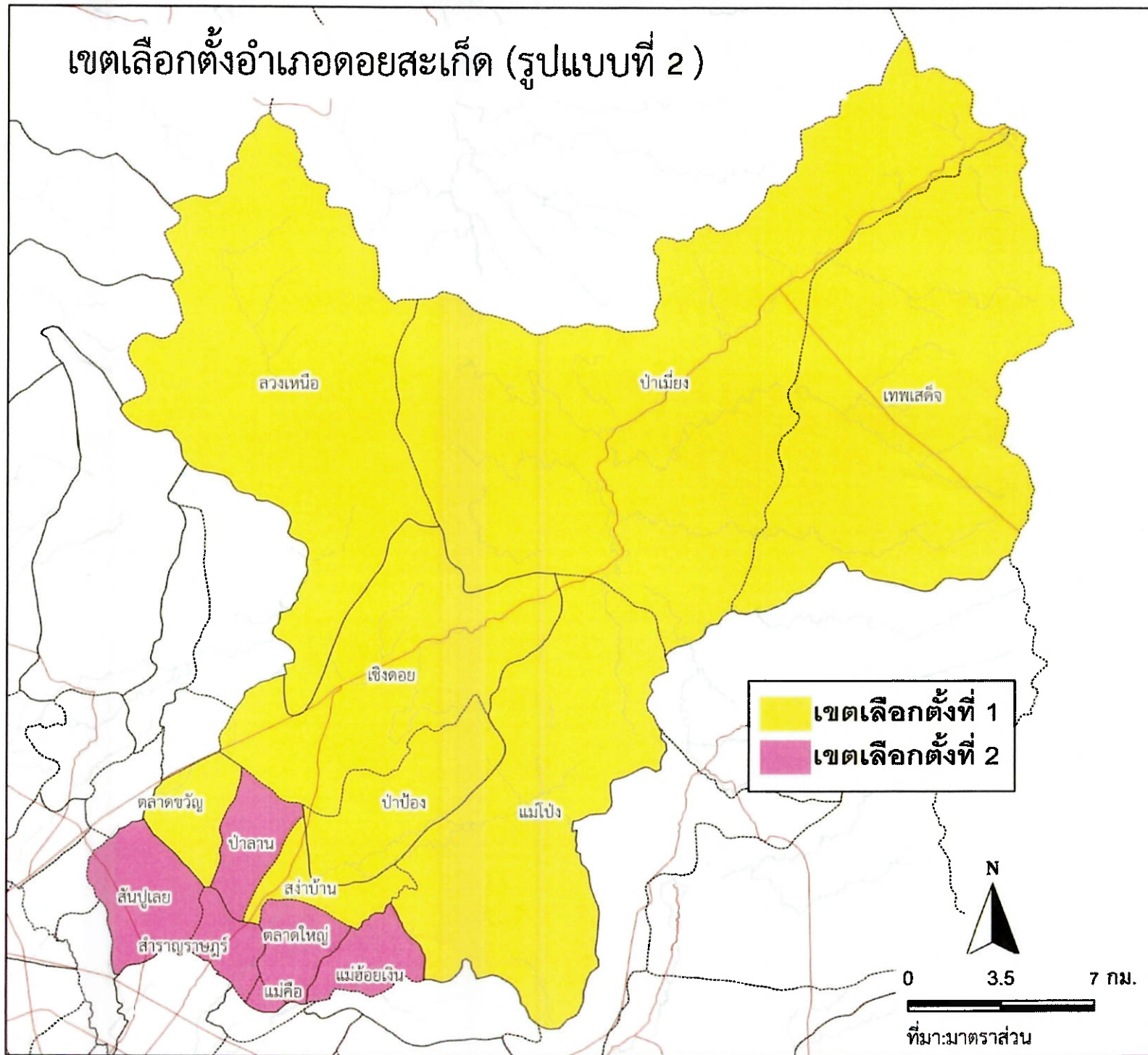
เลือกตั้งนายกและสมาชิกสภา
องค์การบริหารส่วนจังหวัดเชียงใหม่



คำอธิบายสัญลักษณ์

- ถนน
- แม่น้ำ
- แหล่งน้ำ
- เขตตำบล
- เขตอำเภอ

เขตเลือกตั้งอำเภอดอยสะเก็ด (รูปแบบที่ 2)



0 3.5 7 กม.

ที่มา:มาตราส่วน

๑:๕๐๐๐๐



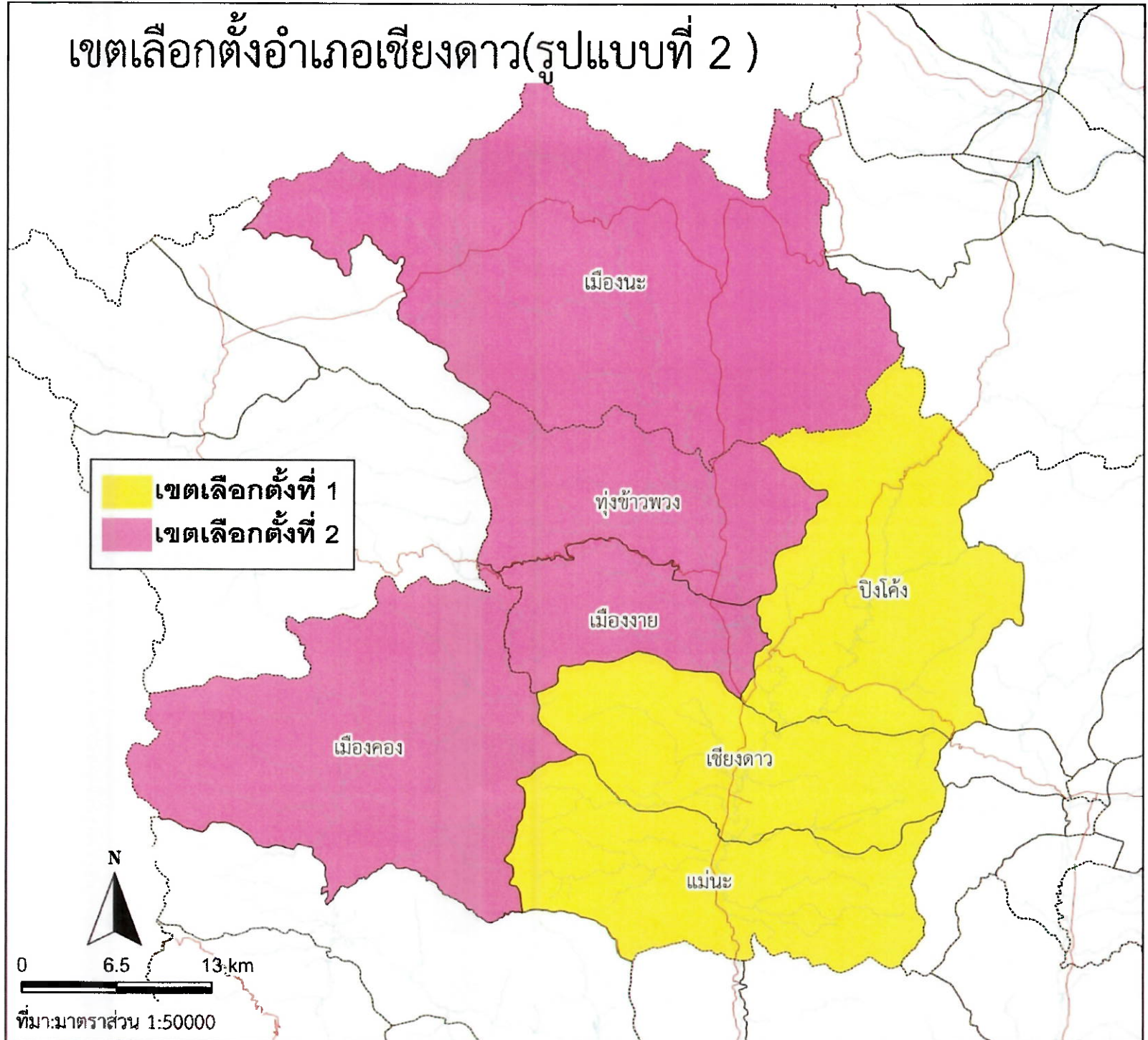
เลือกตั้งนายกและสมาชิกสภา
องค์การบริหารส่วนจังหวัดเชียงใหม่



คำอธิบายสัญลักษณ์

- ถนน
- แม่น้ำ
- แหล่งน้ำ
- เขตตำบล
- เขตอำเภอ

เขตเลือกตั้งอำเภอเชียงดาว(รูปแบบที่ 2)





เขตเลือกตั้งอำเภอฝาง (รูปแบบที่ 2)

เลือกตั้งนายกและสมาชิกสภา
องค์การบริหารส่วนจังหวัดเชียงใหม่

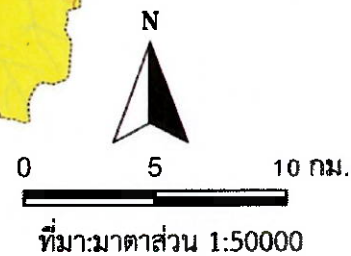
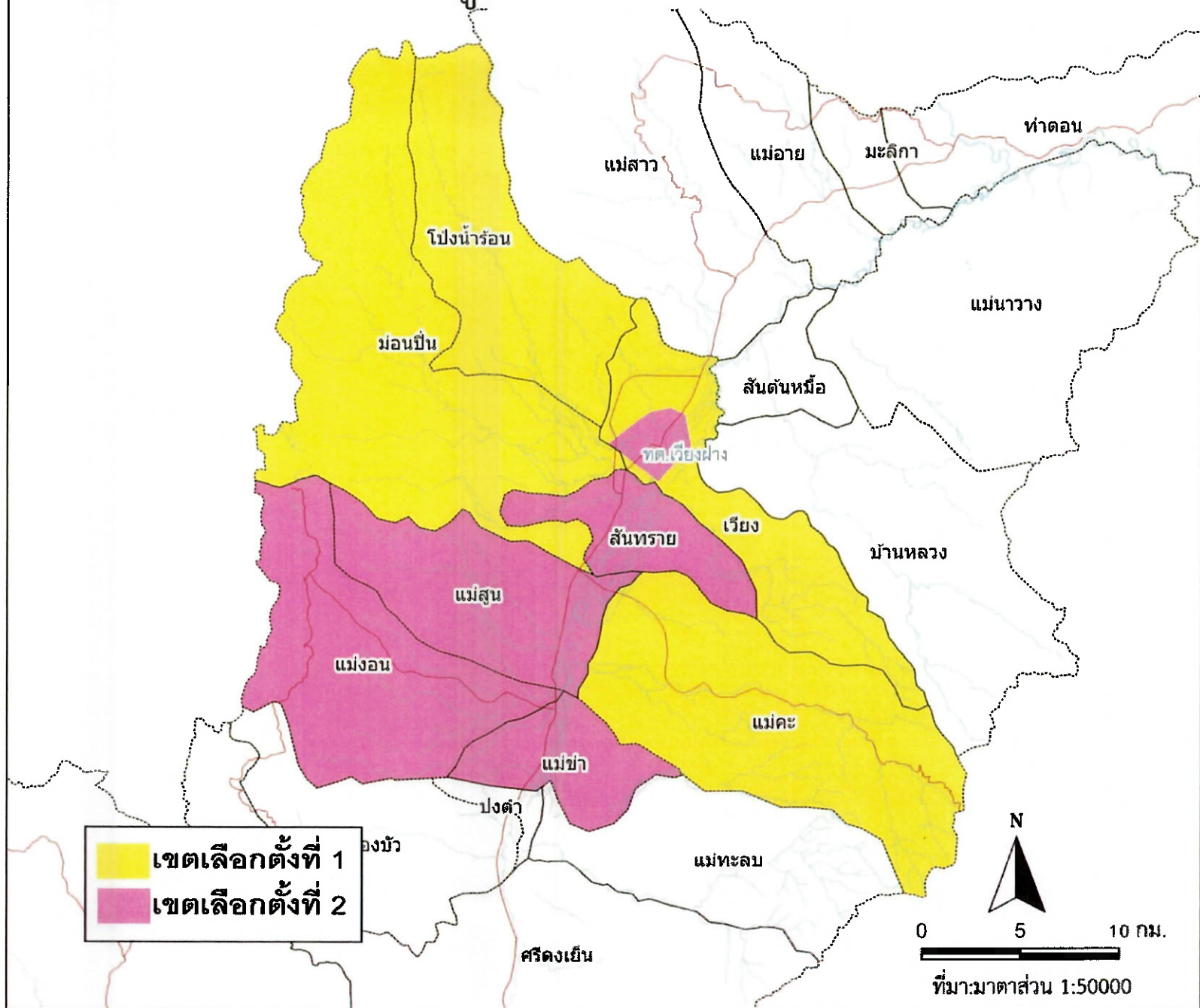


คำอธิบายสัญลักษณ์

- ถนน
- แม่น้ำ
- แหล่งน้ำ
- เขตตำบล
- เขตอำเภอ

เขตเลือกตั้งที่ 1

เขตเลือกตั้งที่ 2





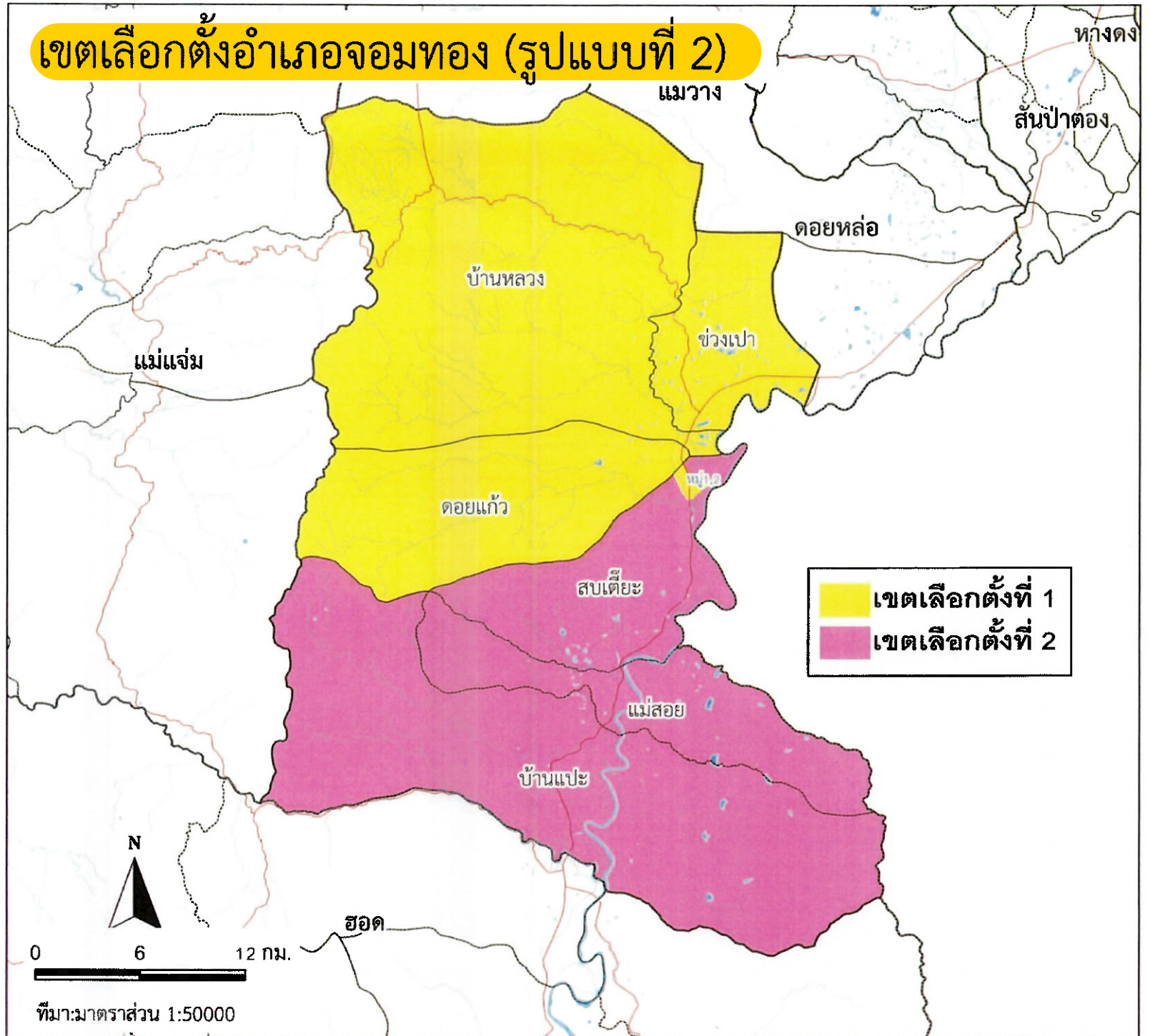
เลือกตั้งนายกและสมาชิกสภา
องค์การบริหารส่วนจังหวัดเชียงใหม่



คำอธิบายสัญลักษณ์

- ถนน
- แม่น้ำ
- แหล่งน้ำ
- เขตตำบล
- เขตอำเภอ

เขตเลือกตั้งอำเภอจอมทอง (รูปแบบที่ 2)



ที่มา:มาตราส่วน 1:50000

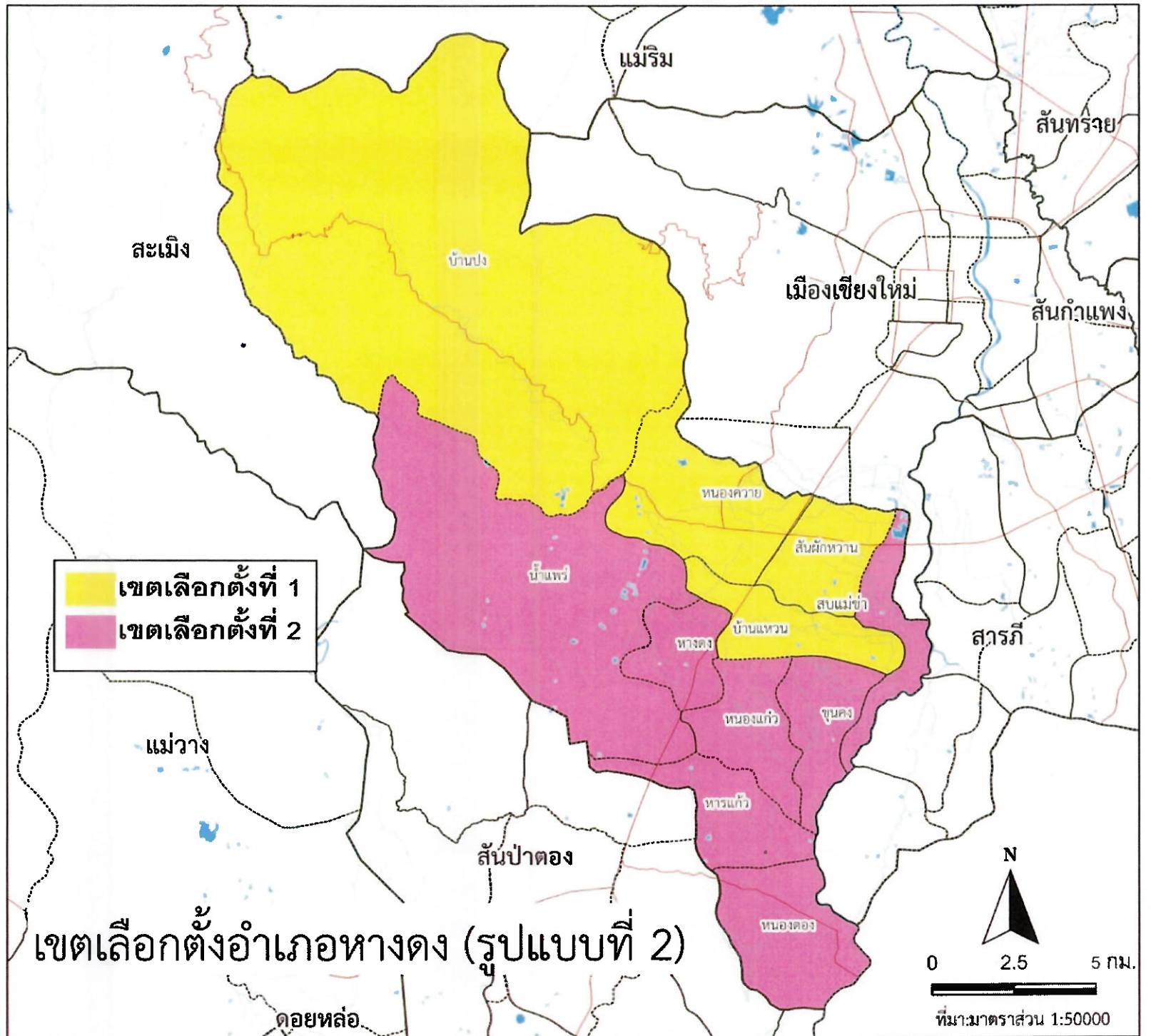


เลือกตั้งนายกและสมาชิกสภา
องค์การบริหารส่วนจังหวัดเชียงใหม่



คำอธิบายสัญลักษณ์

- ถนน
- แม่น้ำ
- แหล่งน้ำ
- เขตตำบล
- เขตอำเภอ



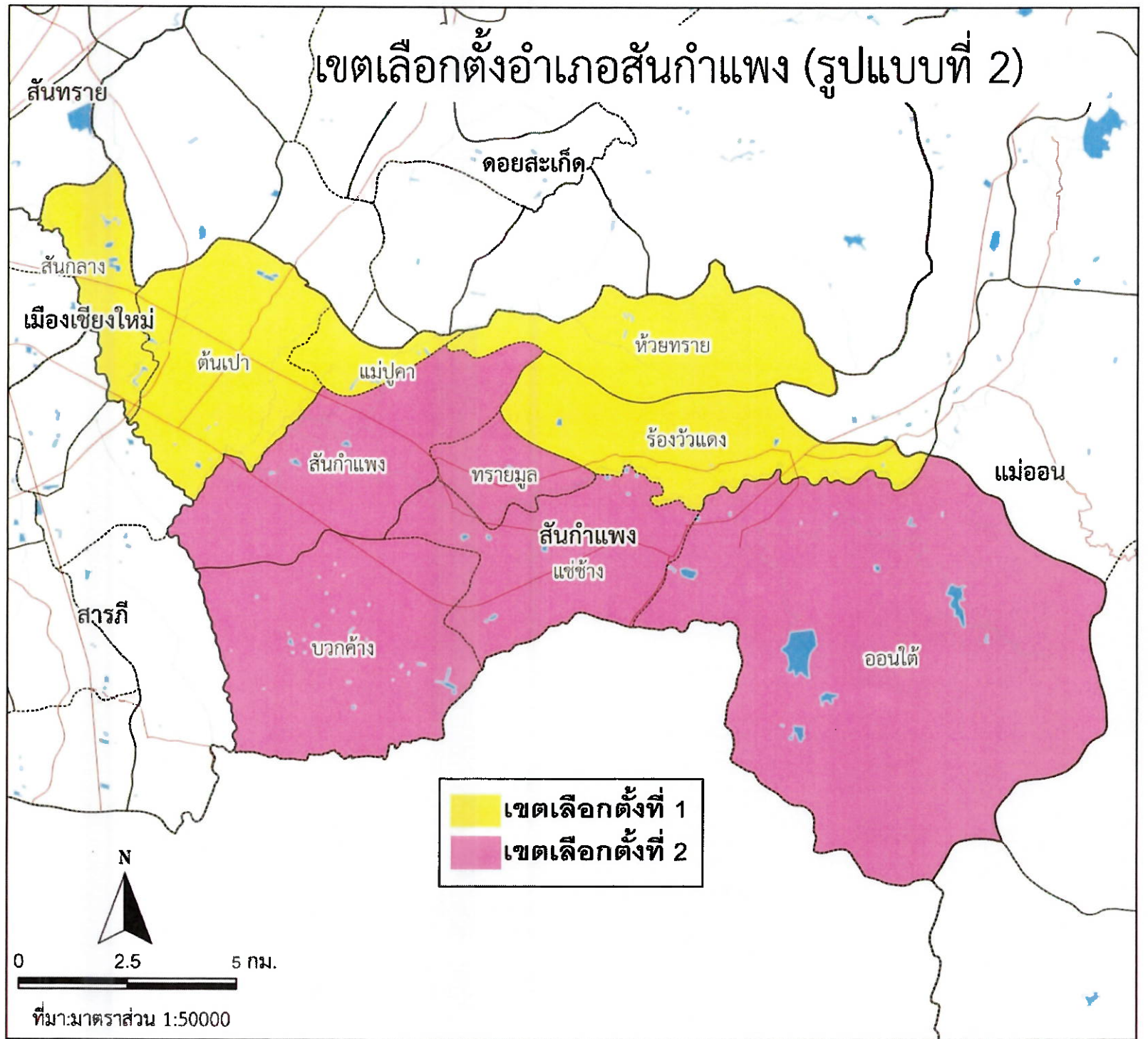


เลือกตั้งนายกและสมาชิกสภา
องค์การบริหารส่วนจังหวัดเชียงใหม่



คำอธิบายสัญลักษณ์

- ถนน
- แม่น้ำ
- แหล่งน้ำ
- เขตตำบล
- เขตอำเภอ



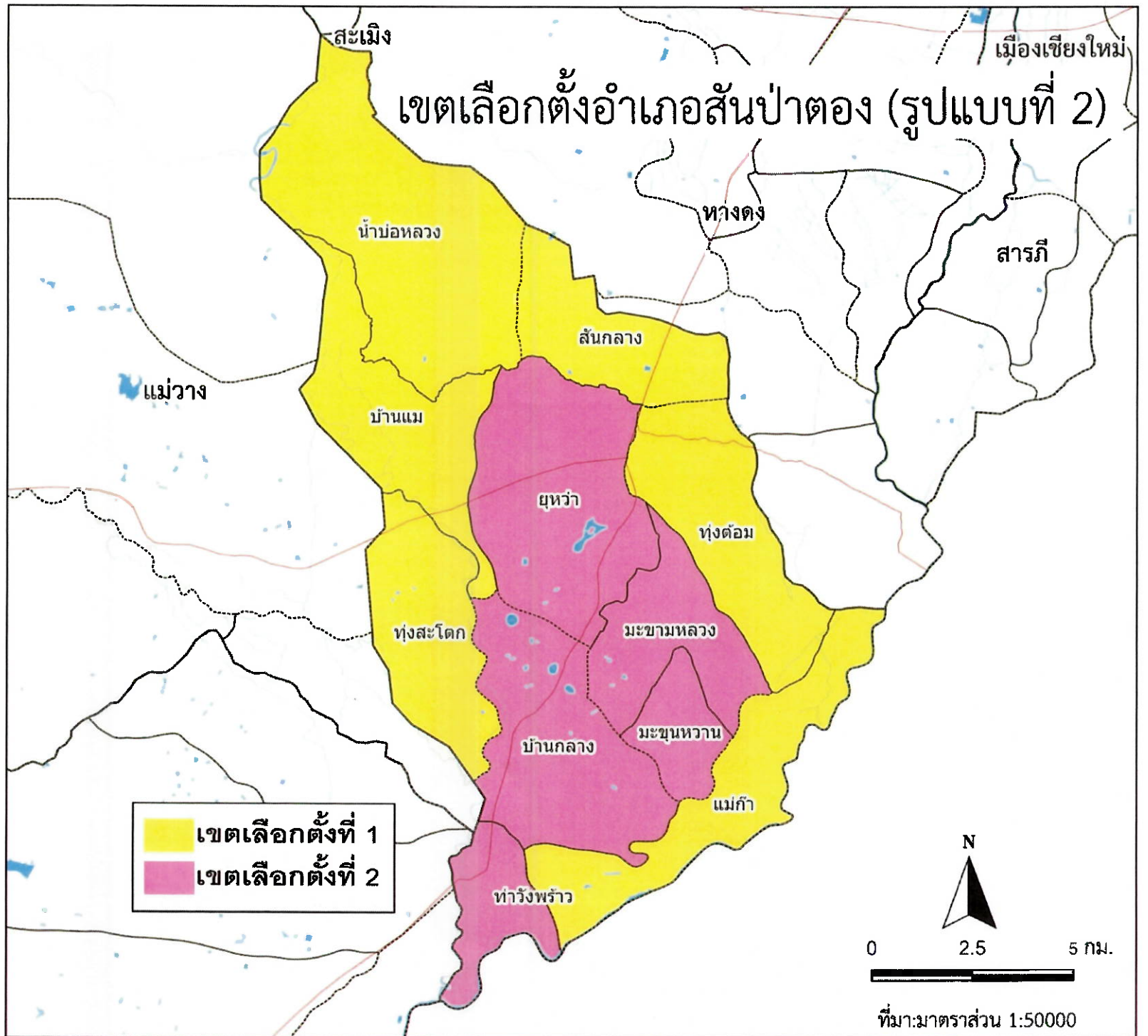


เลือกตั้งนายกและสมาชิกสภา
องค์การบริหารส่วนจังหวัดเชียงใหม่



คำอธิบายสัญลักษณ์

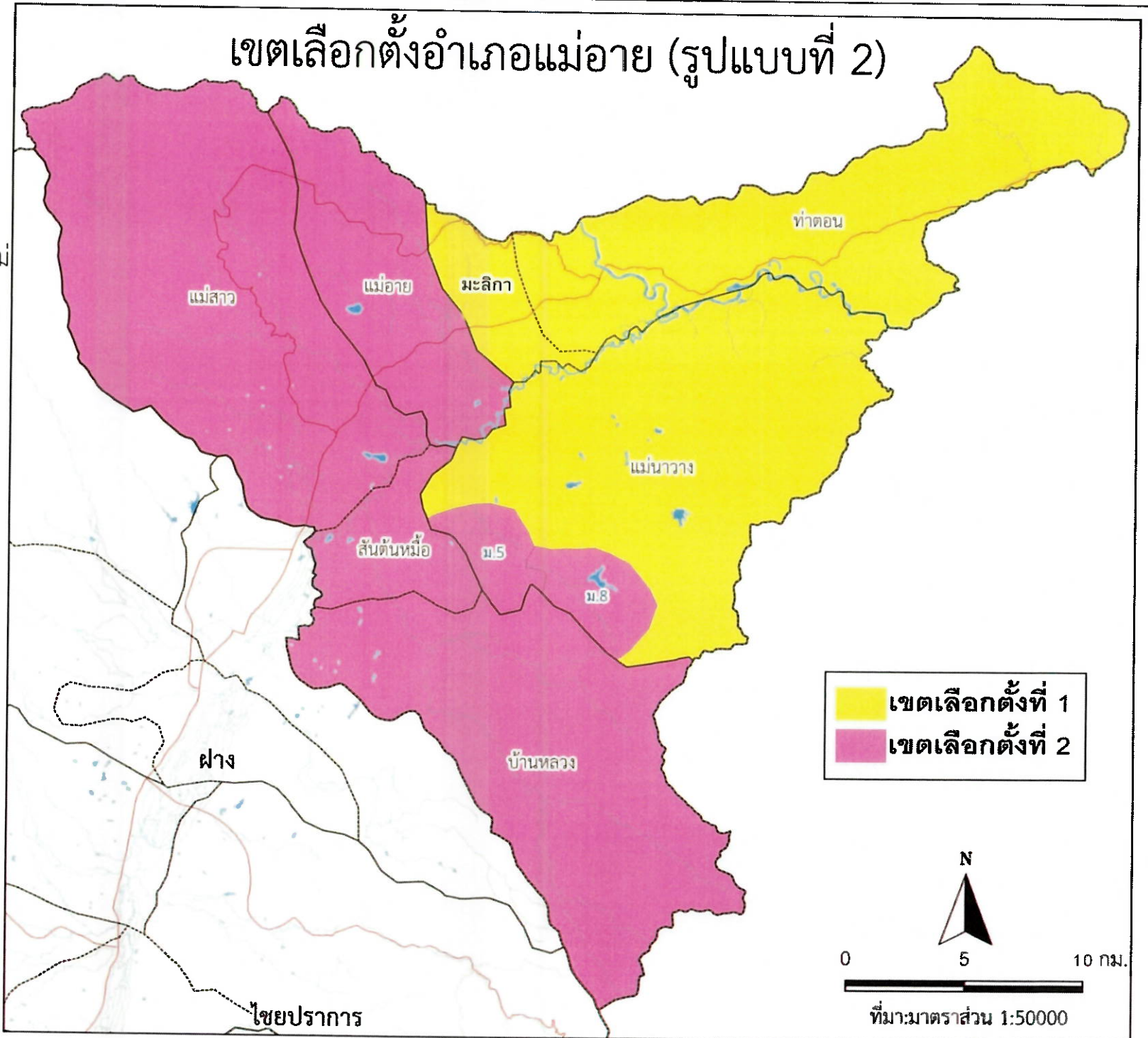
- ถนน
- แม่น้ำ
- แหล่งน้ำ
- เขตตำบล
- เขตอำเภอ





เขตเลือกตั้งอำเภอแม่ฮวย (รูปแบบที่ 2)

เลือกตั้งนายกและสมาชิกสภา
องค์การบริหารส่วนจังหวัดเชียงใหม่



	เขตเลือกตั้งที่ 1
	เขตเลือกตั้งที่ 2

0 5 10 กม.

↑ N

ที่มา:มาตราส่วน 1:50000

คำอธิบายสัญลักษณ์

- ถนน
- แม่น้ำ
- แหล่งน้ำ
- เขตตำบล
- เขตอำเภอ

ไชยปราการ



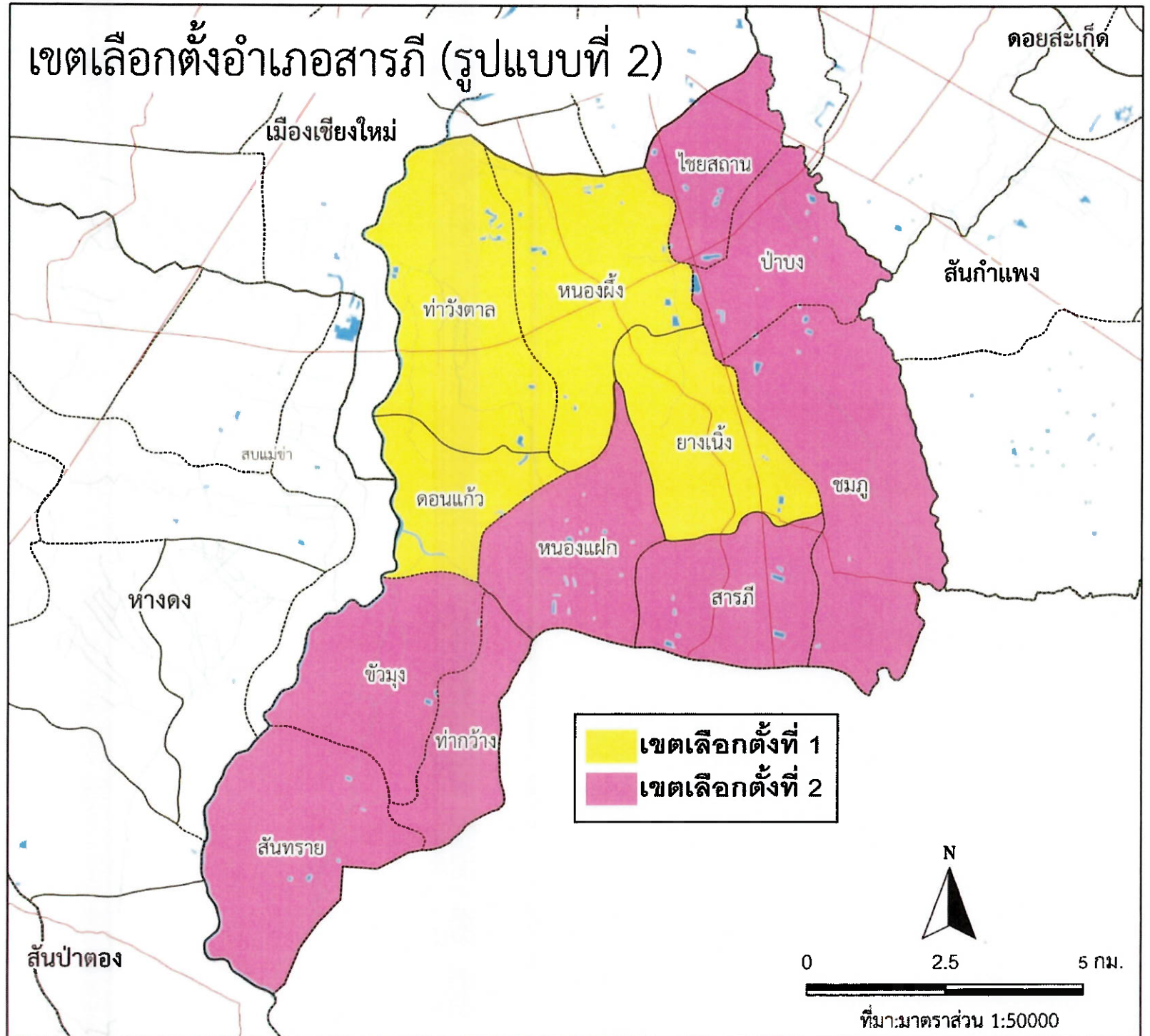
เลือกตั้งนายกและสมาชิกสภา
องค์การบริหารส่วนจังหวัดเชียงใหม่



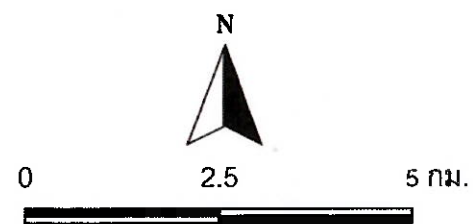
คำอธิบายสัญลักษณ์

- ถนน
- แม่น้ำ
- แหล่งน้ำ
- เขตตำบล
- เขตอำเภอ

เขตเลือกตั้งอำเภอสารภี (รูปแบบที่ 2)



	เขตเลือกตั้งที่ 1
	เขตเลือกตั้งที่ 2



ที่มา:มาตราส่วน 1:50000

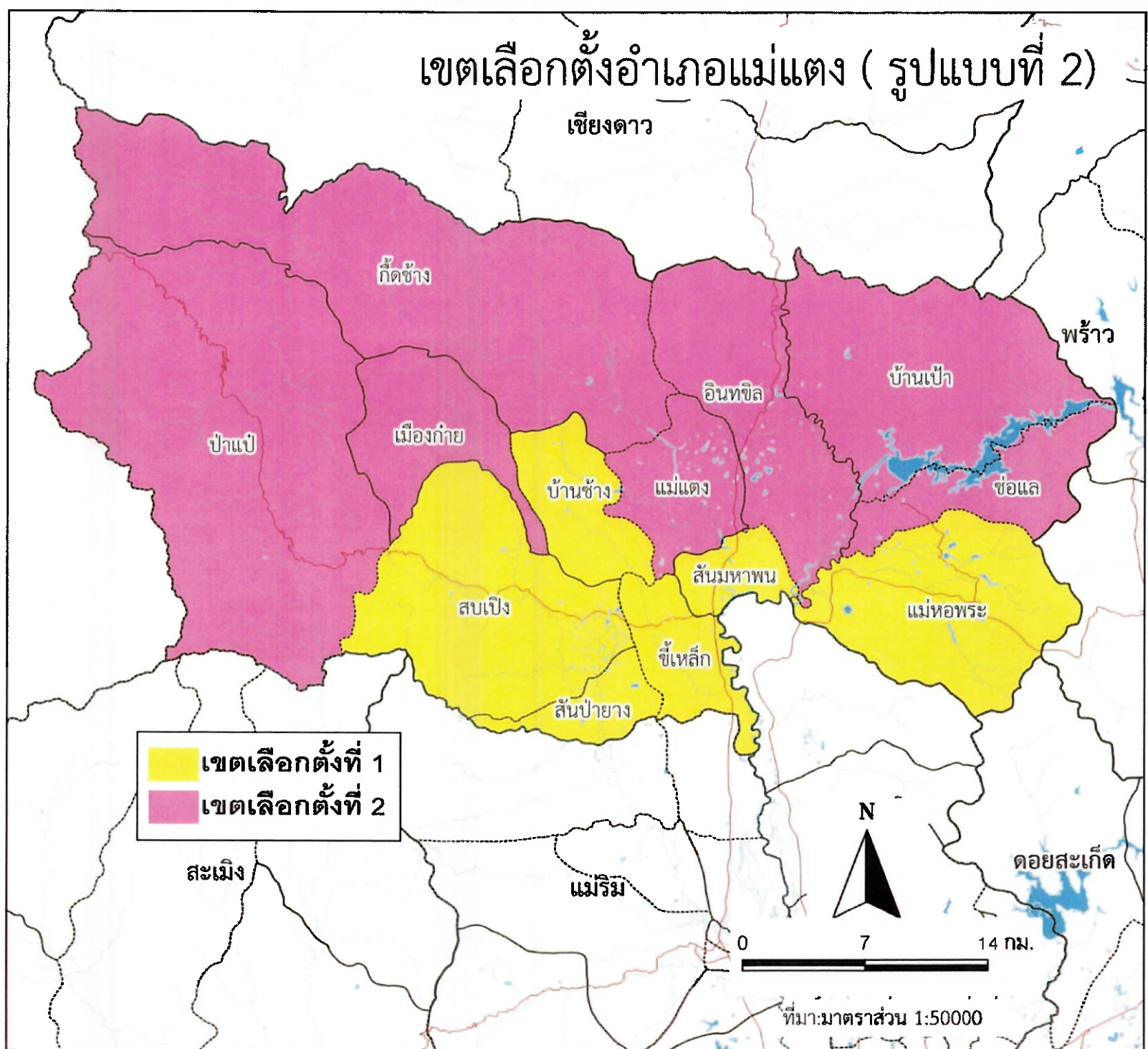


เลือกตั้งนายกและสมาชิกสภา
องค์การบริหารส่วนจังหวัดเชียงใหม่



คำอธิบายสัญลักษณ์

- ถนน
- แม่น้ำ
- แหล่งน้ำ
- เขตตำบล
- เขตอำเภอ





เลือกตั้งนายกและสมาชิกสภา
องค์การบริหารส่วนจังหวัดเชียงใหม่



คำอธิบายสัญลักษณ์

- ถนน
- แม่น้ำ
- แหล่งน้ำ
- เขตตำบล
- เขตอำเภอ

เขตเลือกตั้งอำเภอแม่ริม (รูปแบบที่ 2)

